

X= 1775.800

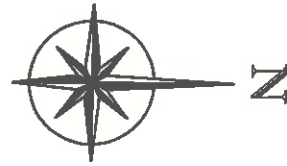
Y= 3233.550

Y= 3233.800












Y= 3233.650


Y= 3233.700

X= 1775.800



### Légende

-  Piquet
-  BE Borne existante
-  MP Marque peinture
-  Clôture
-  Mur de soutènement
-  Mur bahut
-  Mur
-  Mur privatif
-  Bati
-  Talus
-  Parcelle

 Partie revenant à la commune de Chamborigaud  
 Contenance cadastrale : 9a 42ca - n°1109

X= 1775.850

X= 1775.850

X= 1775.900

X= 1775.900

Y= 3233.550

Y= 3233.800

Y= 3233.650

Y= 3233.700



Géomètre Expert Foncier  
 'La Castagnade' - 48, Grand rue Jean Moulin - BP 60134 - 30108 ALES Cedex  
 Tél.: 04 66 30 23 28 - Fax : 04 66 56 85 51  
 e-mail : scp.chazel-vial@wanadoo.fr  
 Numéro d'inscription à l'Ordre des GEF : 9009 B 30 0004

Echelle: 1/500

Système de coordonnées RGF93 - CC++  
 Nivellement rattaché au NCF

Chemin de Valmale  
 Chemin de Perry

châtaignier

chêne

chêne

châtaignier

châtaignier

n°1108  
n°648

n°1110

n°650

n°649

